

## Wegweiserbeschriftung

Standortname: Killberg

Seite 1

<b>Landkreis:</b> Freudenstadt	<b>Gemeinde:</b> Betzweiler-Wälder	<b>Höhe in M.</b> 662,0 m	<b>Wegweiser-Nr.:</b> <b>FDSBW018</b>
-----------------------------------	---------------------------------------	------------------------------	--

**Achtung! Reihenfolge der Schilder entspricht nicht Reihenfolge der Montage!**

Route :

Blatt FDSBW018-1

Galgenbühl	1,2 km	Killberg
Dornhan (H)	1,8 km	
Oberndorf am Neckar (B)	12,5 km	662,0 m
Sulz am Neckar (B)	12,5 km	

RWDO044

gelb

 Rückseite

Route :

Blatt FDSBW018-2

Tanzbühl	1,8 km
Gundelshausen	2,0 km
Wälder (H)	3,5 km
Loßburg (B)	9,0 km

gelb

RWDO046

Rückseite 

Route :

Blatt FDSBW018-3

Beim Pfauhof	1,6 km
Fürnsal	3,0 km
Bettenhausen	5,0 km
Leinstetten (H)	7,5 km

RWDO0021

gelb

 Rückseite

Route :










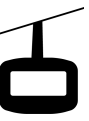


Blatt FDSBW018-4

Alte Steige	0,8 km
Betzweiler (H)	1,0 km
Alpirsbach (B)	9,5 km
Loßburg (ü. 24 Höfe) (B)	10,0 km

gelb

FDSBW016

Rückseite 

(P)	(B)	(N)	(H)	(A)	(G)	(Y)	(I)	(S)	(F)	(T)	(R)
											
Parkplatz	Bahn	Naturfreundehaus	Bus	Aussicht	Gasthaus	S-Bahn	Tourist-Info	Seilbahn	Schiff/Fähre	Aussichtsturm	Ruine

Schwarzwaldverein Hauptgeschäftsstelle, Referat Wege

Schloßbergring 15, 79098 Freiburg, Tel. 0761-38053-17, Fax 38053-20  
<http://www.schwarzwaldverein.de>, eMail: [wege@schwarzwaldverein.de](mailto:wege@schwarzwaldverein.de)  
<http://www.digitale-wegeverwaltung.de>

Ausdruck vom Fr, 18. Okt 2013

Seite 1