

Standortname: Betzweiler Lindeneck

Seite 1

Landkreis: Freudenstadt	Gemeinde: Betzweiler-Wälder	Höhe in M. 555,0 m	Wegweiser-Nr.: FDSBW014
-----------------------------------	---------------------------------------	------------------------------	--

Achtung! Reihenfolge der Schilder entspricht nicht Reihenfolge der Montage!

Route :

Blatt FDSBW014-1

Alte Steige	0,1 km	Betzweiler Lindeneck
Killberg	0,8 km	
Dornhan (H)	3,0 km	555,0 m
Sulz am Neckar (B)	13,5 km	
FDSBW016		gelb

 Rückseite

Route :

Blatt FDSBW014-2

Sommerhalde	1,2 km	
Busenweiler	1,8 km	
Aischfeld Dornhan	2,5 km	
Fluorn-Winzeln (H)	8,5 km	
FDSBW016		gelb

 Rückseite

Route :

Blatt FDSBW014-3

	Hagenbrunnen	0,1 km
	Heimbachmühle	0,2 km
	Wälder (H)	2,5 km
	Loßburg (B)	8,0 km
gelb	FDSBW013	













Rückseite

Route :

Blatt FDSBW014-4

Krämerseck	0,1 km	
24 Höfe-Trollenberg	2,5 km	
Alpirsbach (B)	8,5 km	
Loßburg (ü. 24 Höfe) (B)	9,0 km	
FDSBW015		gelb

 Rückseite

(P)	(B)	(N)	(H)	(A)	(G)	(Y)	(I)	(S)	(F)	(T)	(R)
											
Parkplatz	Bahn	Naturfreundehaus	Bus	Aussicht	Gasthaus	S-Bahn	Tourist-Info	Seilbahn	Schiff/Fähre	Aussichtsturm	Ruine

Schwarzwaldverein Hauptgeschäftsstelle, Referat WegeSchloßbergring 15, 79098 Freiburg, Tel. 0761-38053-17, Fax 38053-20
http://www.schwarzwaldverein.de, eMail: wege@schwarzwaldverein.de
http://www.digitale-wegeverwaltung.de

Ausdruck vom Fr, 18. Okt 2013

Seite 1