

Wegweiserbeschriftung

Standortname: Betzweiler Hagenbrunnen

Seite 1

Landkreis: Freudenstadt	Gemeinde: Betzweiler-Wälder	Höhe in M. 555,0 m	Wegweiser-Nr.: FDSBW013
-----------------------------------	---------------------------------------	------------------------------	--

Achtung! Reihenfolge der Schilder entspricht nicht Reihenfolge der Montage!

Route :

Blatt FDSBW013-1

Betzweiler	Lindeneck	0,1 km
Hagenbrunnen	Killberg	1,0 km
555,0 m	Dornhan (H)	3,0 km
gelb	Sulz am Neckar (B)	13,5 km
FDSBW014		

Route :

Blatt FDSBW013-2

	Alte Steige	0,1 km
	Busenweiler	1,8 km
	Aischfeld Dornhan	3,0 km
gelb	Fluorn-Winzeln (H)	8,5 km
FDSBW014		

Route :

Blatt FDSBW013-3










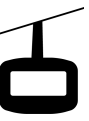


Heimbachmühle	0,1 km	
Breitenau	1,8 km	
Wälder (H)	2,5 km	
Loßburg (B)	8,0 km	
FDSBW012		gelb

 Rückseite

Route :

Blatt FDSBW013-4

Halde	1,6 km	
Gundelshausen	2,0 km	
Wälder (H)	3,0 km	
Fürnsal	4,5 km	
FDSBW006		gelb

(P)	(B)	(N)	(H)	(A)	(G)	(Y)	(I)	(S)	(F)	(T)	(R)
											
Parkplatz	Bahn	Naturfreundehaus	Bus	Aussicht	Gasthaus	S-Bahn	Tourist-Info	Seilbahn	Schiff/Fähre	Aussichtsturm	Ruine