

Standortname: Wälde Flößerweiher

Seite 1

<b>Landkreis:</b> Freudenstadt	<b>Gemeinde:</b> Betzweiler-Wälde	<b>Höhe in M.</b> 536,0 m	<b>Wegweiser-Nr.:</b> <b>FDSBW002</b>
-----------------------------------	--------------------------------------	------------------------------	--

**Achtung! Reihenfolge der Schilder entspricht nicht Reihenfolge der Montage!**

Route :

Blatt FDSBW002-1

Wälde	Salzenweiler	0,8 km
Flößerweiher	Gundelshausen	2,5 km
536,0 m	Fürnsal	5,0 km
gelb	Dornhan (H)	6,5 km
<b>FDSLO073</b>		

Route :

Blatt FDSBW002-2

Sterneck (H)	1,8 km	Glattal-Höhenweg gelb
Oberbrändi	2,5 km	
Leinstetten (H)	7,5 km	
Loßburg (B)	18,0 km	
<b>FDSLO072</b>		

Route :

Blatt FDSBW002-3

Glattal-Höhenweg gelb	Einfirst	1,8 km
	24 Höfe-Oberweiler	4,5 km
	Romishorn	6,0 km
	Alpirsbach (B)	9,5 km
<b>FDSBW003</b>		

Rückseite 

Route :

Blatt FDSBW002-4

gelb	Froschwirtseck	0,2 km
	Breitenau	1,0 km
	Betzweiler (H)	2,5 km
	Dornhan (H)	5,5 km
<b>FDSBW003</b>		










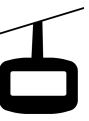


Rückseite 

Route :

Blatt FDSBW002-5

Steinhaus	0,2 km	gelb
24 Höfe-Innerer Vogelsberg	2,5 km	
Loßburg (B)	5,5 km	
Freudenstadt (B)	14,0 km	
<b>FDSBW001</b>		

 Rückseite

(P)	(B)	(N)	(H)	(A)	(G)	(Y)	(I)	(S)	(F)	(T)	(R)
											
Parkplatz	Bahn	Naturfreundehaus	Bus	Aussicht	Gasthaus	S-Bahn	Tourist-Info	Seilbahn	Schiff/Fähre	Aussichtsturm	Ruine

**Schwarzwaldverein Hauptgeschäftsstelle, Referat Wege**Schloßbergring 15, 79098 Freiburg, Tel. 0761-38053-17, Fax 38053-20  
http://www.schwarzwaldverein.de, eMail: wege@schwarzwaldverein.de  
http://www.digitale-wegeverwaltung.de

Ausdruck vom Fr, 18. Okt 2013

Seite 1