

TOP Einladung Bezirksumwanderung 2017

← 18,2km | ⌚ 5:30Std | ▲ 337m | ▼ 354m | Schwierigkeit leicht

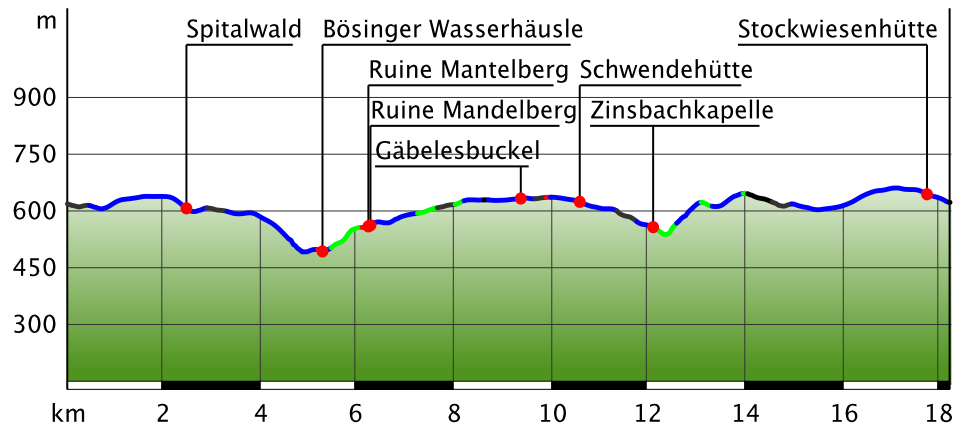


Kartengrundlagen: outdooractive Kartografie; Deutschland: ©GeoBasis-DE / BKG 2017, ©GeoBasis-DE / GeoBasis-nrw 2011, Österreich: ©1996-2017 here. All rights reserved., ©Autonome Provinz Bozen – Südtirol – Abteilung Natur, Landschaft und Raumentwicklung, Schweiz: Geodata @swisstopo

Wegart

Asphalt	2,2km
Schotterweg	13km
Weg	2km
Pfad	0,3km
Straße	0,6km

Höhenprofil



Tourdaten

Wanderung

Strecke ↔ 18,2 km

Dauer ⌚ 5:30 Std

Aufstieg ▲ 337 m

Abstieg ▼ 354 m

Schwierigkeit leicht

Kondition ●●●●●

Technik ●●●●●

Höhenlage



Beste Jahreszeit

JAN | FEB | MÄR
 APR | MAI | JUN
 JUL | AUG | SEP
 OKT | NOV | DEZ

Bewertungen

Autoren

Erlebnis ●●●●●

Landschaft ●●●●●

Weitere Tourdaten

Eigenschaften

aussichtsreich geologische Highlights
 Streckentour kulturell / historisch
 botanische Highlights

Auszeichnungen (& Barrierefreiheit)

🍴 Einkehrmöglichkeit



Quelle
 Schwarzwaldverein e.V.
 Schloßbergring 15
 79098 Freiburg
 Telefon 0761-38053-0
 Fax 0761-38053-20
 info@schwarzwaldverein.de
 http://www.schwarzwaldverein.de



Gunter Schön

Aktualisierung: 19.08.2017

Der **Bezirk Kniebis** und die **Ortsgruppen Pfalzgrafeweiler und Waldachtal** laden zur

sechsten Etappe der
 Bezirksumwanderung „**Waldachtal über
 Pfalzgrafeweiler zur Waldsägmühle**“

am **Sonntag, 17. September 2017** ein

Wanderung in 2 Abschnitten: Von Salzstetten über Neu-Nuifra-Pfalzgrafeweiler zur Waldsägmühle. Gesamte Wanderstrecke 18,5 km; HM Anstieg 337m, Abstieg 354m, reine Wanderzeit ca. 5,5 h.

Treffpunkt: 9.00 Uhr auf dem Netto-Parkplatz in Salzstetten.

Abschnitt 1: Salzstetten- Schwendehütte
(Büchelesbrunnen) Mittagspause 10,0 km,

120 m Anstiege, 100 m Abstiege, reine Wanderzeit ca. 3,0 h.

Netto- Parkplatz Salzstetten– Spitalwald – Neu Nuifra – Bösinger Wasserhäusle – Ruine Mandelberg – Bösingen – Gewerbegebiet Pfalzgrafenweiler– Schwendehütte

Begrüßung durch Bürgermeisterin Frau Annick Grassi. Die Wanderung führt auf einem Teilstück des Gäurandweges durchs Gewerbegebiet Salzstetten, weiter entlang der blauen Raute durch den Spitalwald nach Neu- Nuifra. Wir wandern durch den kleinsten Ortsteil von Pfalzgrafenweiler und steigen abwärts ins Waldachtal zum Bösinger Wasserhäusle. Kurze Pause mit Erklärung zum Industriedenkmal. Wir überqueren die Waldach auf dem Holzsteg und steigen auf schmalen Waldpfad aufwärts zur Ruine Mandelberg. Die Burgruine gilt als eines der stattlichsten Kulturdenkmäler des Kreises Freudenstadt. Pause mit Erklärung zur Geschichte und zu den Baumaßnahmen. Weiter geht es am Spielplatz Mandelberg vorbei zum Kreisverkehr und über die Riedstraße durch die Randzone des Pfalzgrafenweiler Ortsteils Bösingen zum Gewerbegebiet Pfalzgrafenweiler. Wegen des zeitgleich stattfindenden Weiler Wald Festes ist die Mittagspause in Pfalzgrafenweiler nicht möglich. Wir überqueren die B 28 und wandern für kurze Zeit auf dem Ostweg, vorbei am Parkplatz Obere Schwende (Ausgangspunkt des Jubiläumsweges) zur Schwendehütte mit dem Büchelesbrunnen. Hier mitten im Weiler Wald legen wir die Mittagspause ein. (ca.12.30 Uhr). Getränke und einfaches Essen.

Abschnitt: Start 2 : ca. 13.30 Uhr. Schwendehütte –Waldsägmühle 8,5 km, ca. 130 m Anstiege – 110 m Abstiege, reine Wanderzeit ca. 2,5 h.

Einsteiger des zweiten Abschnittes sollten um 13.00 Uhr bei der Schwendehütte sein.

Anfahrt mit Pkw bis zum Wanderparkplatz Obere Schwende B 28 links am Waldrand in Richtung Spielberg, gegenüber Firma Koch. 400 m zu Fuß auf dem Ostweg abwärts zur Schwendehütte.

Schwendehütte –Gedenkplatz „Unsere liebe Frau Zinsbach“ – Zinsbachsteg – Heimatmuseum Edelweiler – Mahdwies – Grenzstraße - Waldsägmühle (Abschluss.)

Wir wandern abwärts ins Zinsbachtal zum Gedenkplatz „Unsere liebe Frau Zinsbach.“ Pause mit Erläuterungen des historischen Platzes und der Baumaßnahmen. Wir queren den Zinsbach auf dem Katzensteg und steigen auf schmalen Waldpfad aufwärts zur Hochebene beim Edelweiler Heimatmuseum. Wir streifen den Außenbezirk des Pfalzgrafenweiler Teilortes Edelweiler mit dem Hirschfeldhof, beliebtester Ferienhof Deutschlands, wandern zur Mahdwiese und aufwärts zur idyllisch im Wald gelegenen Herrgottsbühlhütte. Vorbei am Spielplatz Stockwiese erreichen wir abwärts das Ziel Hotel Waldsägmühle, wo die Abschlussveranstaltung mit kleiner Speisekarte und Musik stattfindet. Begrüßung durch Bürgermeister Dieter Bischoff.

Busrücktransfer um 18.00 Uhr zu den Ausgangspunkten Salzstetten Netto- Parkplatz und Parkplatz Obere Schwende. (Fahrpreis wird direkt im Bus abkassiert).

Ansprechpartner:

Ortsgruppe Waldachtal Erika Burkhardt, Tel. 07443 5486.

Ortsgruppe Pfalzgrafenweiler Willi Bosch, Tel. 07445 2105.

Auf ideale Wanderwette und gute Beteiligung der Ortsgruppen freut sich der Bezirk Kniebis.

Wegbeschreibung

Abschnitt 1:

Start **Salzstetten Netto-Parkplatz** gegenüber Tankstelle Gäurandweg bis Wegweiser **"Reiterhof"** Blauer Weg durch Spitalwald bis Wegweiser **"Neu-Nuifra Missehof"** Gelber Weg durch Neu-Nuifra bis Wegweiser **"Neu- Nuifra"** Weiter gelber Weg bis Wegweiser "Kohlacker" Blauer Weg bis **"Bösinger Wasserhäusle"** Blauer Weg über Waldachsteg zum Wegweiser **"Bösinger Wasserhäusle"** Weiter auf blauem Weg zur **"Ruine Mandelberg"** Gelber Weg zum Spielplatz Mandelberg Unmarkierter Weg bis Kreisverkehr Bösingen und Randzone Bösingen, gelber Weg Überquerung L 353 zum Wegweiser **"Gäbelesbuckel"**, weiter gelber Weg zum Wegweiser **"Hohholz"** weiter auf Ostweg durchs Gewerbegebiet, Überquerung B28 zum Wegweiser **"Obere Schwende"** Ostweg zur **Schwendehütte** (Büchelesbrunnen).

Abschnitt 2:

Ab Wegweiser "**Büchelesbrunnen**", Abgang Ostweg, auf gelbem Weg links zur Landstraße Zinsbachtal (Zinsbachtalmühle). Auf Landstraße rechts nach 500 m links Waldweg zum Gedenkplatz "**unsere liebe Frau Zinsbach**" Gelber Weg ins Zinsbachtal über Katzensteg zum Wegweiser "**Katzensteg**" Gelber Weg aufwärts zu Wegweisern "**Baumplatzsteige**" und "**Edelwiese**" "**Heimatmuseum Edelweiler** Weiter gelber Weg durch Edelweiler zum Wegweiser "**Edelweiler Grund**" Weiter gelber Weg zum Wegweiser "**Mahdwies**", (Mahdbuckel) gelber Weg Richtung Waldsägmühle zur Herrgottsbühlhüttenach 500 m gelber Weg abwärts zu Wegweiser "**Stockwiese**" und Ziel **Waldsägmühle**.

Informationsmaterial

Karte

Karte des Schwarzwaldvereins "Grüne Serie" Oberes Nagoldtal M 1:35 000 ISBN 978-3-89021-802-1

erhältlich im Buchhandel, der >Touristinfo oder im Online Shop des Schwarzwaldvereins www.swvstore.de

Anreise

Öffentliche Verkehrsmittel

An- und Rückfahrt mit dem Freizeitbus zu den Ausgangs- und Endpunkten ist **nicht möglich**.

Anfahrt

Abschnitt 1: Waldachtal - Salzstetten Netto Parkplatz Freudenstädter Strasse 54 ;

Abschnitt 2 : Anfahrt mit Pkw Pfalzgrafenweiler bis zum Wanderparkplatz Obere Schwende B 28 links am Waldrand in Richtung Spielberg

Parken

Abschnitt 1: Waldachtal - Salzstetten Netto Parkplatz UTM32 U 470261 5371056 ; Geo 48.49192°N 8.59749°E

Abschnitt 2 : Anfahrt mit Pkw bis zum Wanderparkplatz Obere Schwende B 28 links am Waldrand in Richtung Spielberg gegenüber Koch PAC Systeme; UTM 32 U 468306 5376357 ; Geo 48.53952°N 8.57063°E

Interessante Punkte (34)



 Bus- oder Bahnhaltestelle

1 Salzstetten Fa. Frank

Quelle: Nahverkehrsgesellschaft Baden-Württemberg mbH



 Wegweiser

2 Beim/Reiterhof

Quelle: Schwarzwaldverein e.V.



 Historische Stätte

3 Alemannengräber

Quelle: Genussregion Freudenstadt - Loßburg



 Wegweiser

4 Spitalwald

Quelle: Schwarzwaldverein e.V.



 Wegweiser

5 Neunuifra/Missihof

Quelle: Schwarzwaldverein e.V.



 Bus- oder Bahnhaltestelle

6 Neu Nuifra

Quelle: Nahverkehrsgesellschaft Baden-Württemberg mbH



 Wegweiser

7 Neunuifra

Quelle: Schwarzwaldverein e.V.



 Wegweiser

8 Kohläcker

Quelle: Schwarzwaldverein e.V.



 Wegweiser

9 Döbele

Quelle: Schwarzwaldverein e.V.





 Denkmal


10 Bösinger Wasserhäusle


Quelle: Genussregion Freudenstadt - Loßburg


 Wegweiser
11 Bösinger/Wasserhäusle
Quelle: Schwarzwaldverein e.V.

 Wegweiser
12 Ruine Mantelberg
Quelle: Schwarzwaldverein e.V.


 Burg
13 Ruine Mandelberg
72285 Pfalzgrafenweiler
Quelle: Genussregion Freudenstadt - Loßburg

 Grillplatz
14 Grillplatz Bösingen
Quelle: Genussregion Freudenstadt - Loßburg


 Bus- oder Bahnhofstabelle
15 Bösingen Höchsten
Quelle: Nahverkehrsgesellschaft Baden-Württemberg mbH


 Wegweiser
16 Gäbelesbuckel
Quelle: Schwarzwaldverein e.V.


 Wegweiser
17 Hochholz
Quelle: Schwarzwaldverein e.V.


 Wegweiser
18 Obere/Schwende
Quelle: Schwarzwaldverein e.V.

 Schutzhütte
19 Schwendehütte
Quelle: Outdooractive Redaktion


 Wegweiser
20 Büchelesbrunnen
Quelle: Schwarzwaldverein e.V.


 Denkmal
21 Zinsbachkapelle
<http://www.pfalzgrafenweiler.de/index.php?id=176>
Quelle: Schwarzwaldverein e.V.


 Steg
22 Katzensteg
Quelle: Wandermagazin


 Wegweiser
23 Katzensteg
Quelle: Schwarzwaldverein e.V.


 Wegweiser
24 Baumplatzsteige
Quelle: Schwarzwaldverein e.V.


 Wegweiser
25 Edelwiese
Quelle: Schwarzwaldverein e.V.

 Bus- oder Bahnhofstabelle
26 Edelweiler
Quelle: Nahverkehrsgesellschaft Baden-Württemberg mbH

 Wegweiser
27 Edelweiler/Im Grund
Quelle: Schwarzwaldverein e.V.

 Wegweiser
28 Mahdwies
Quelle: Schwarzwaldverein e.V.

 Wegweiser
29 Stockwiese
Quelle: Schwarzwaldverein e.V.

 Grillplatz
30 Stockwiesenhütte

72285 Pfalzgrafenweiler-Kälberbronn

Quelle: Genussregion Freudenstadt - Loßburg



 Hotel

31 Hotel Waldsägmühle

Waldsägmühle 1

72285 Pfalzgrafenweiler - Kälberbronn

 +49 (0) 7445 - 8 51 50

info@waldsaegmuehle.de

<http://www.waldsaegmuehle.de>

Quelle: Genussregion Freudenstadt - Loßburg



 Bus- oder Bahnhaltestelle

32 Kälberbronn Waldsägmühle

Quelle: Nahverkehrsgesellschaft Baden-Württemberg mbH




 Restaurant

33 Naturpark-Hotel & Zinsbachtherme Waldsägemühle

Waldsägemühle 1

72285 Pfalzgrafenweiler-Kälberbronn

 07445 85150

info@waldsaegemuehle.de

<http://www.waldsaegemuehle.de>

Quelle: Naturpark Schwarzwald Mitte/Nord e.V.



 Wegweiser


34 Waldsägmühle

Quelle: Schwarzwaldverein e.V.




Bösinger Wasserhäusle

Foto: Gästeinformation Pfalzgrafenweiler, Gästeinformation Pfalzgrafenweiler



Zinsbach

Foto: Hotel Waldsäg-mühle, Hotel Waldsäg-mühle



Luftaufnahme

Foto: Hotel Waldsäg-mühle, Hotel Waldsäg-mühle




Hotel Waldsäg-mühle

Foto: Hotel Waldsäg-mühle, CC BY, Hotel Waldsäg-mühle




Stockwiesenhütte bei Pfalzgrafenweiler-Kälberbronn

Foto: Jens Teufel, Genussregion Freudenstadt - Loßburg



Grillplatz Böisingen

Foto: Christian Ludewig, Pro-cyCL



Burgruine Mandelberg

Foto: Gästebüro Pfalzgrafenweiler, Genussregion Freudenstadt - Loßburg